MODULARIO
F. rig. rend 497

MINISTERO DELLE FINANZE
DIREZIONE GENERALE DEL CATASTO E DEI SS.TT.EE.

CATASTO EDILIZIO URBANO (RDL 13-4-1939, n. 652)

MOD. BN (CEU)

LIRE 250

Planimetria di u.i.u. in Comune di FERMIGNANO via Loc. Monte Polo- Ca Rosa civ.

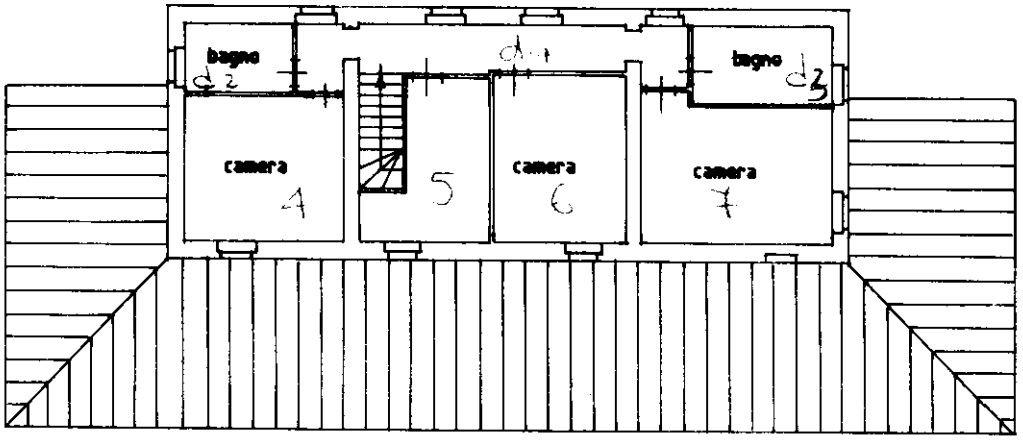

PIANO PRIMO

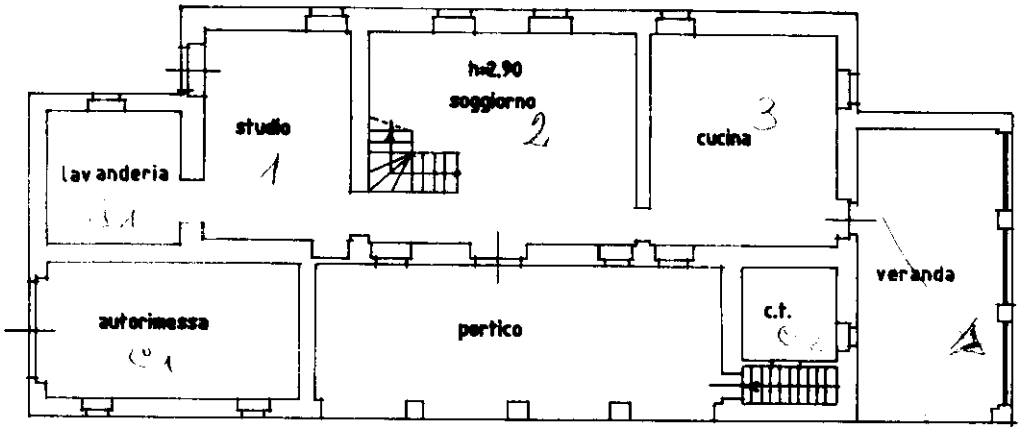

PIANO TERRA

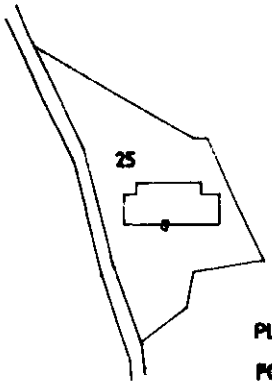

PLANIMETRIA 1:2000
FG.7 MAP. 25

PIANO SEMINT.

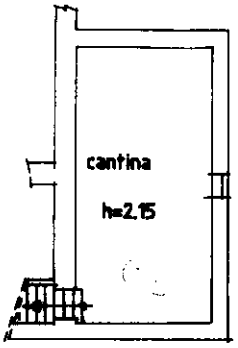

ORIENTAMENTO nord

SCALA DI 1: 200

Dichiarazione di N.C. ☒
Denuncia di variazione ☐
Ultima planimetria in atti

Identificativi catastali
F. 7 n. 88 sub.

Compilata dal GEOMETRA
(nome e nome)
Iscritto all'albo dei Geometri della provincia PESARO n. 427
data 22-07-93 Firma

RISERVATO ALL'UFFICIO
Prot
del 16 nov. 1993

Catasto dei Fabbricati - Situazione al 17/05/2022 - Comune di FERMIGNANO(D541) - < F >
LOCALITA' CA' ROSA Piano S1 - T - 1
10 metri
Data presentazione: 16/11/1993 - Data: 17/05/2022 - n. 165251 - Richiedente: FRNFRC62P18A632Y
Totale schede: 1 - Formato di acquisizione: A4(210x297) - Formato di emissione richiesto: A4(210x297)